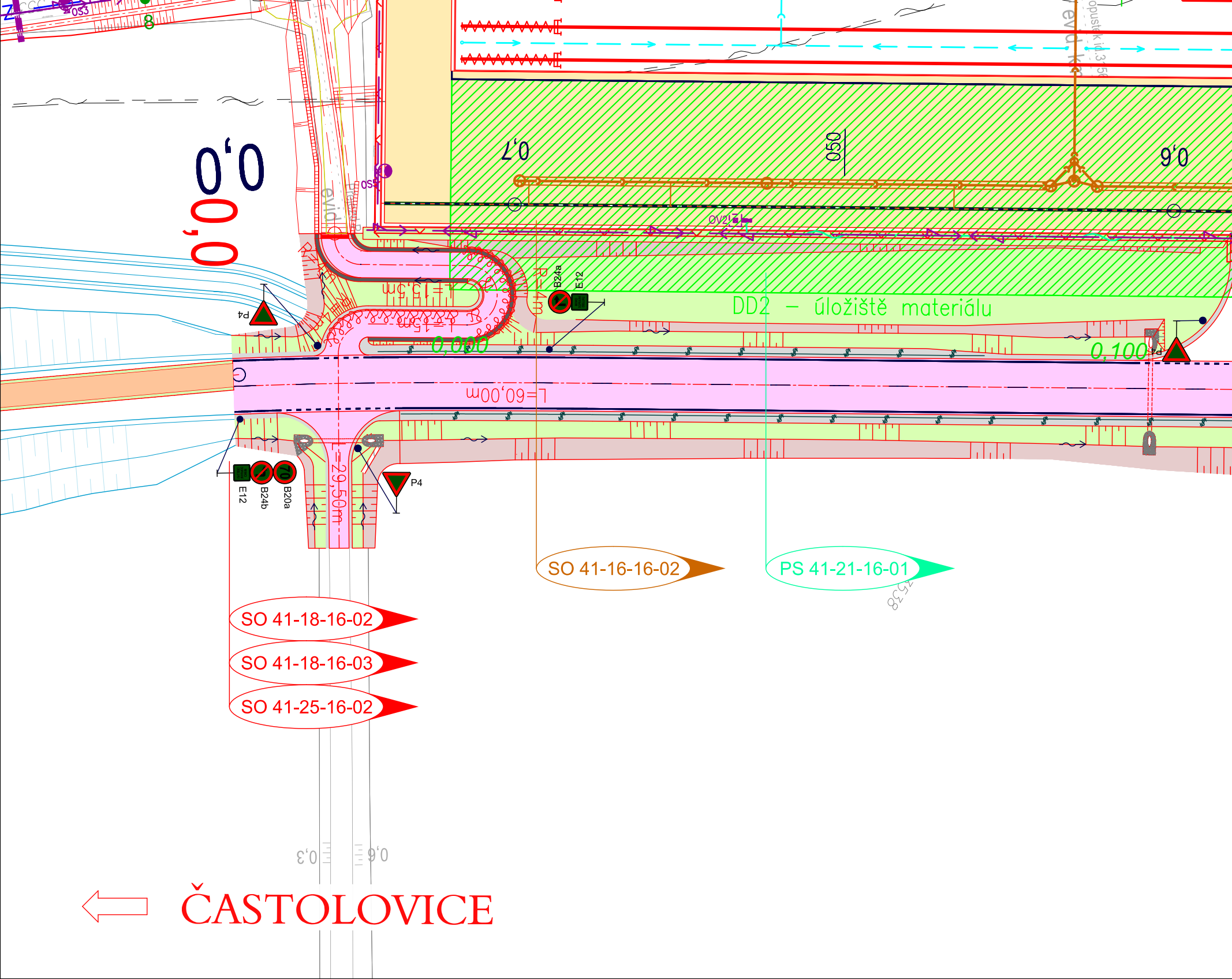
0,0
0,0
0,7
050
0,6
OS3
OS5
OV2
evid. k.
DD2 – úložiště materiálu
0,000
0,100
L=60,00m
L=13,5m
L=15m
L=29,50m
R=4m
B24a
E12
P4
E12
B24b
B20a
70
P4
SO 41-16-16-02
PS 41-21-16-01
SO 41-18-16-02
SO 41-18-16-03
SO 41-25-16-02
0,3
0,6
ČASTOLOVICE

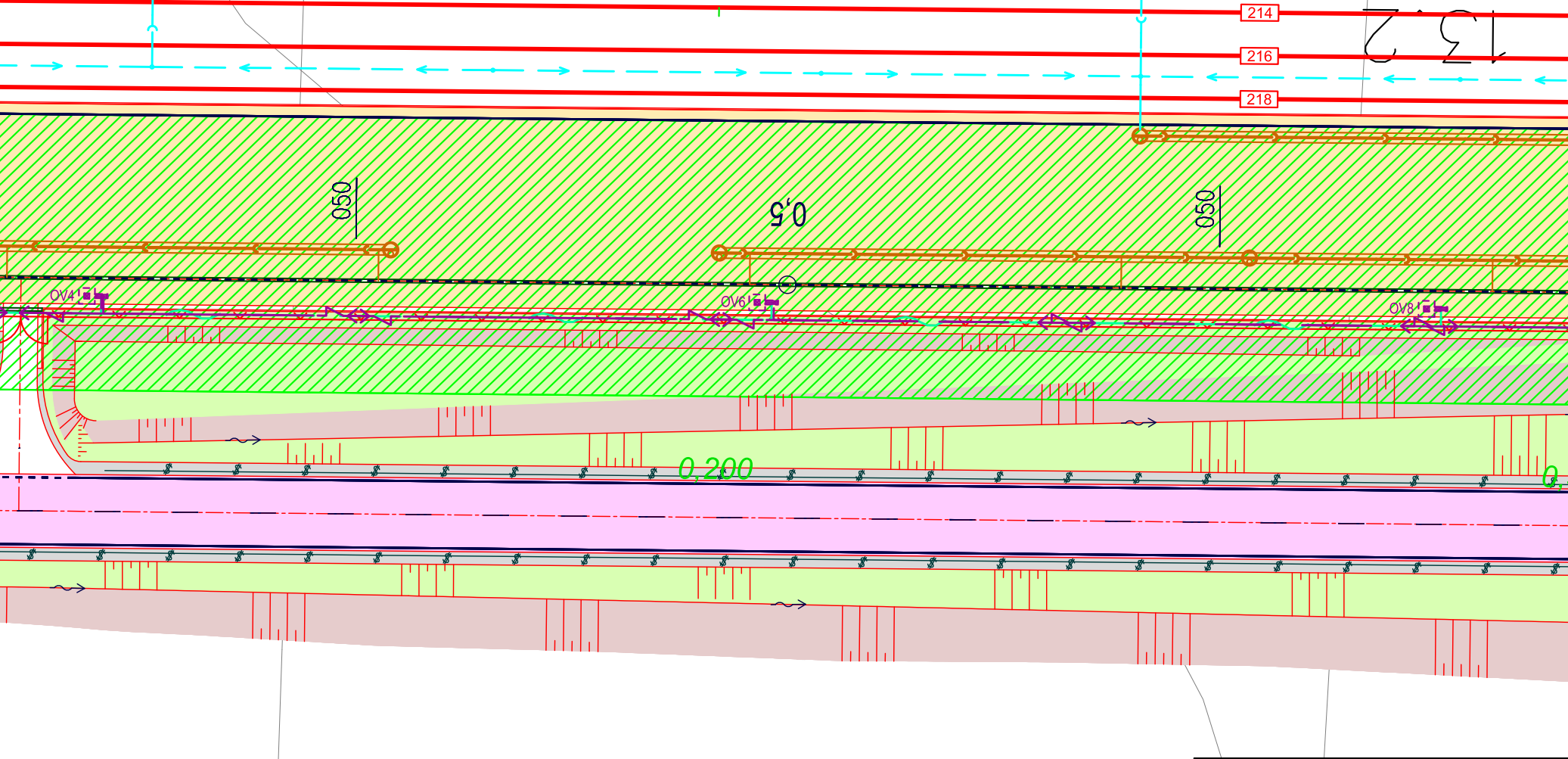
214
216
218
050
0,5
050
OV4
OV6
OV8
0,200

LEGENDA:

STÁVAJÍCÍ STAV

NOVÝ STAV

HRANICE DRÁŽNÍHO POPZEMK

SOUVISEJÍCÍ STAVBA:

"Rozšíření strategické průmyslové zóny
Solnice - Kvasiny a zlepšení veřejné infrastruktury
v Královéhradeckém regionu - Solnice jih"

RUŠENÉ ČÁSTI, DEMOLICE

NOVÉ INŽENÝRSKÉ SÍTĚ:

Z ZABEZPEČOVACÍ ZAŘÍZENÍ

SDĚLOVACÍ ZAŘÍZENÍ

ELEKTRO VN

ELEKTRO NN

KANALIZACE

VODOVODNÍ POTRUBÍ

PLYNOVODNÍ POTRUBÍ

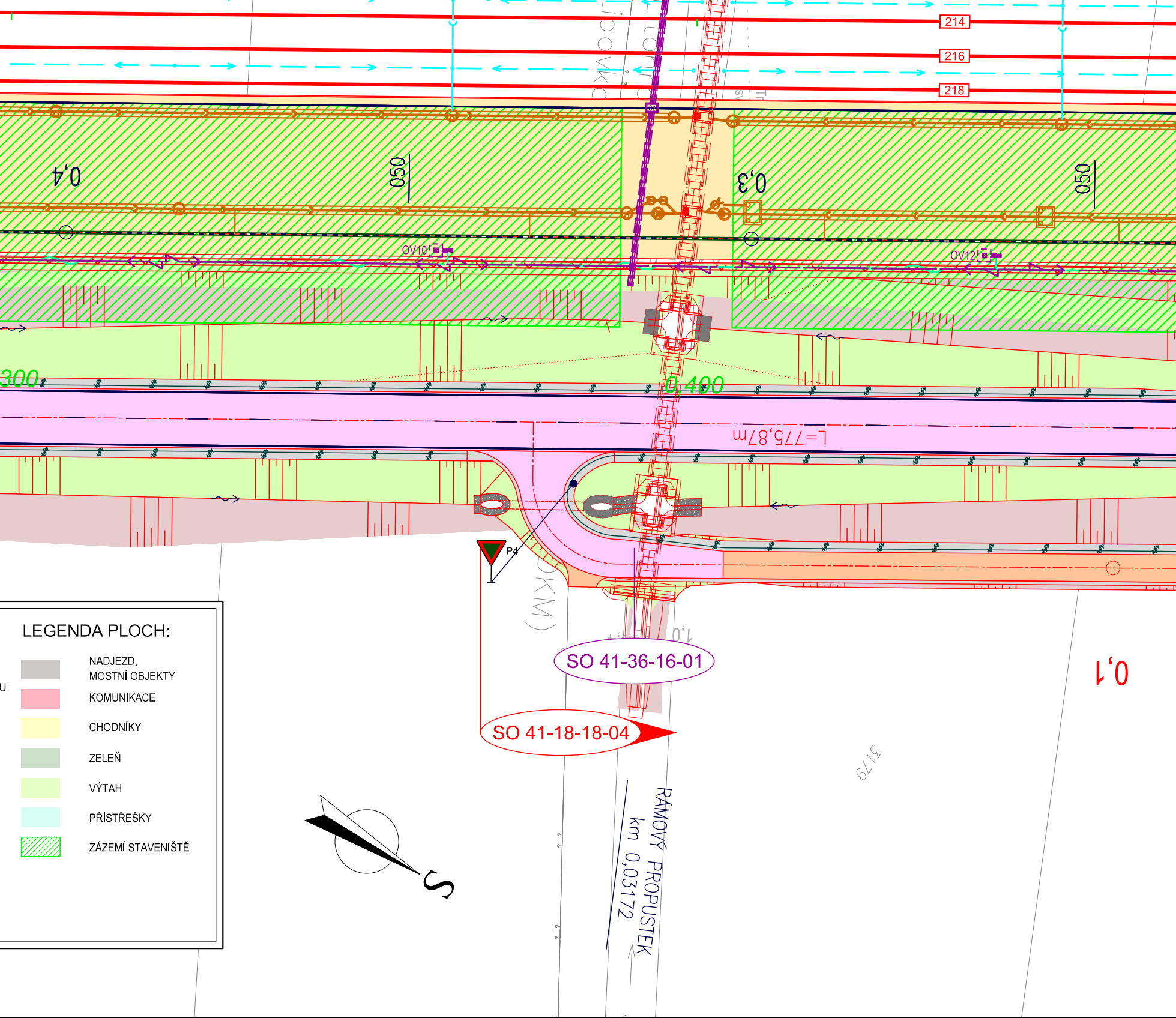
214
216
218
0,4
050
0,3
050
OV10
OV12
300
0,400
L=775,87m
P4
(KM)
1,0
SO 41-36-16-01
SO 41-18-18-04
0,1
3179
RÁMOVÝ PROPUSTEK
km 0,03172
S

LEGENDA PLOCH:

◼	NADJEZD, MOSTNÍ OBJEKTY
🟥	KOMUNIKACE
🟨	CHODNÍKY
🟩	ZELEŇ
🟩	VÝTAH
🟦	PŘÍSTŘEŠKY
▨	ZÁZEMÍ STAVENIŠTĚ

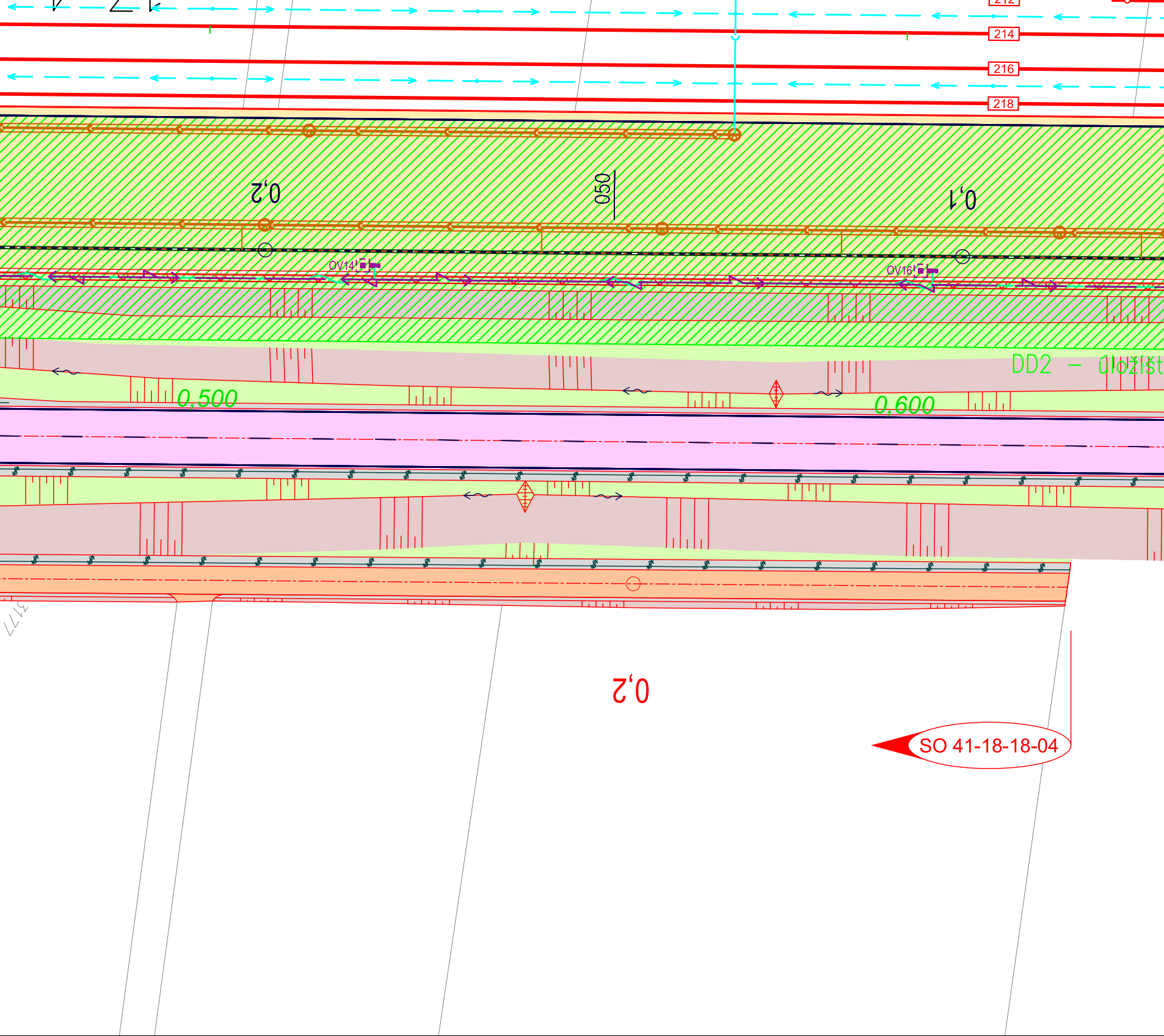
212
214
216
218
0,2
050
0,1
OV14
OV16
DD2 – úložišt
0,500
0,600
0,2
SO 41-18-18-04

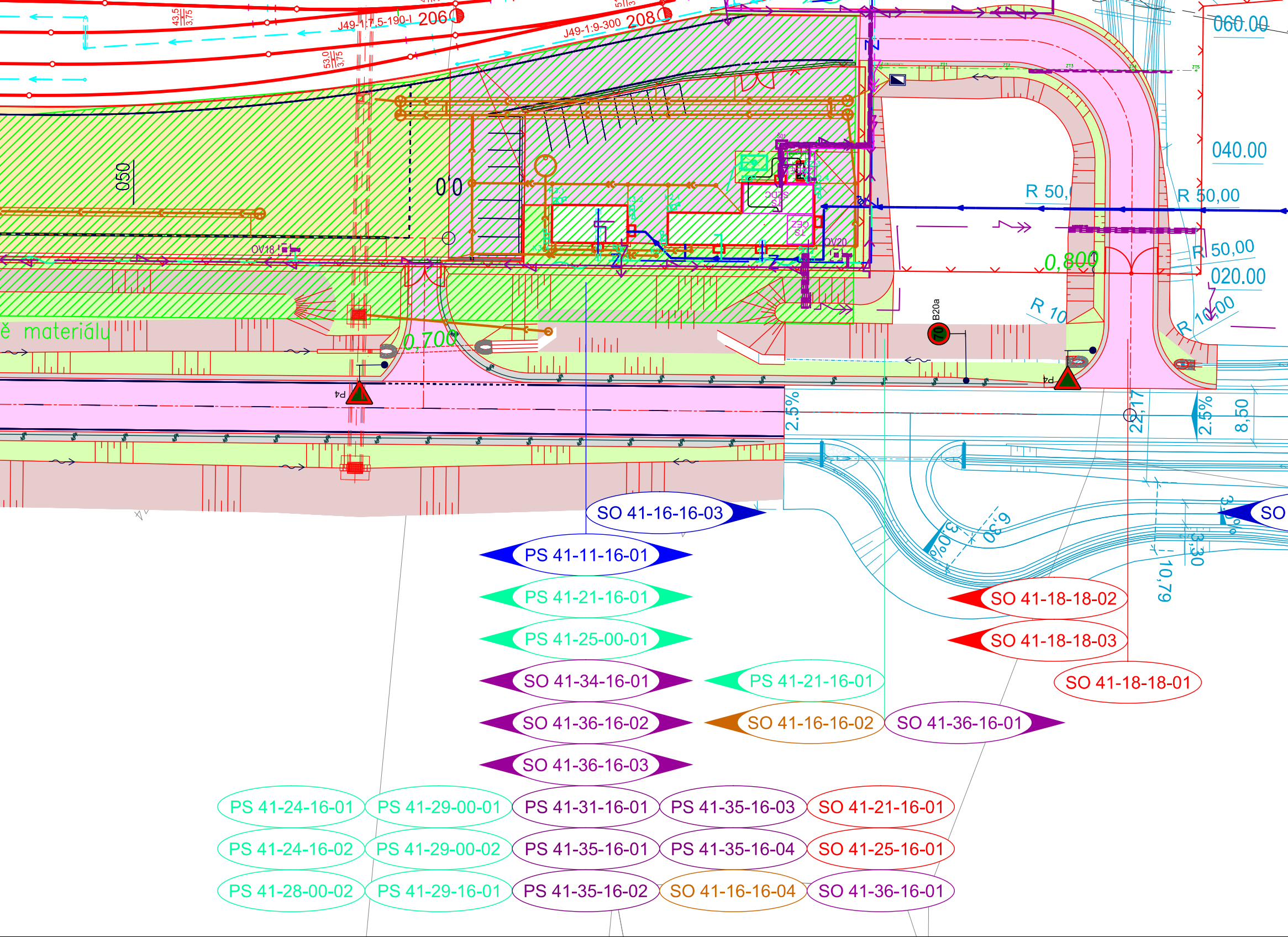
J49-1:7,5-190-I
206
J49-1:9-300
208
43,5
3,75
53,0
3,75
050
0,0
OV18
OV20
ě materiálu
0,700
0,800
P4
P4
B20a
70
060.00
040.00
020.00
R 50,0
R 50,00
R 50,00
R 10
R 10,00
2,5%
2,5%
22,17
8,50
6,30
3,0%
3,30
10,79
SO 41-16-16-03
PS 41-11-16-01
PS 41-21-16-01
PS 41-25-00-01
SO 41-34-16-01
PS 41-21-16-01
SO 41-36-16-02
SO 41-16-16-02
SO 41-36-16-01
SO 41-36-16-03
SO 41-18-18-02
SO 41-18-18-03
SO 41-18-18-01
SO
PS 41-24-16-01
PS 41-29-00-01
PS 41-31-16-01
PS 41-35-16-03
SO 41-21-16-01
PS 41-24-16-02
PS 41-29-00-02
PS 41-35-16-01
PS 41-35-16-04
SO 41-25-16-01
PS 41-28-00-02
PS 41-29-16-01
PS 41-35-16-02
SO 41-16-16-04
SO 41-36-16-01

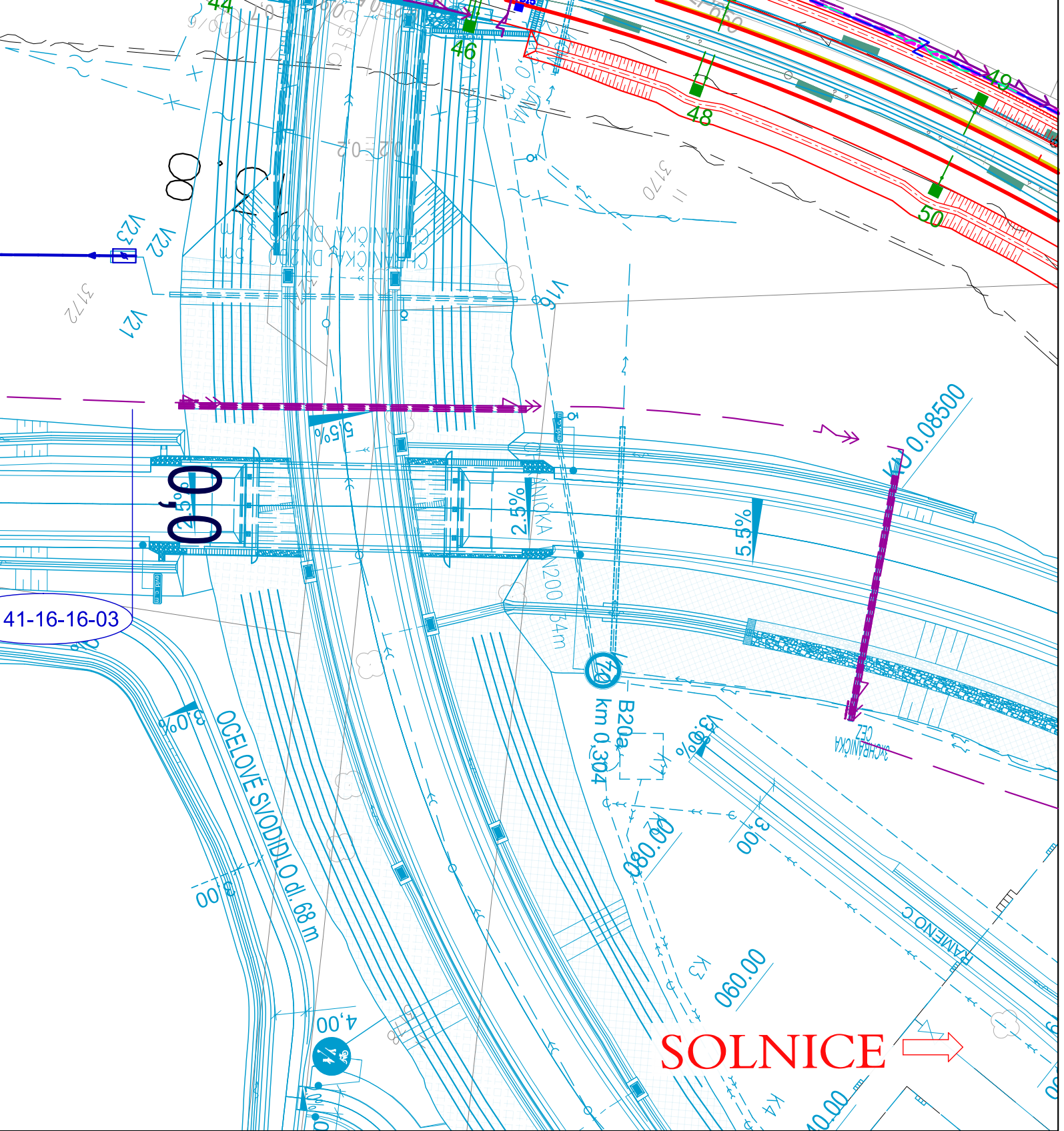
44
46
48
49
50
V23
V22
V21
V16
3172
3170
5.5%
2.5%
5.5%
0,0
41-16-16-03
8.0%
OCELOVÉ SVODIDLO dl. 68 m
B20a
km 0,304
KU 0.08500
CHRÁNIČKA ČEZ
3.0%
080.00
060.00
3,00
00,00
4,00
K3
K4
KAMENO C
SOLNICE

PO ZAPRACOVÁNÍ PŘIPOMÍNEK

1E.C.3

VÝŠKOVÝ SYSTÉM Bpv SOUŘADNICOVÝ SYSTÉM S-JTSK ±0,000 = xxx,xx m n. m.

Číslo změny:	*Obsah změny:*	*Datum změny:*
01	-	-
02	-	-
03	-	-

Objednatel:

SPRÁVA ŽELEZNIC

Správa železnic, státní organizace
Dlážděná 1003/7, 110 00 Praha 1

Stavební správa východ se sídlem v Olomouci
Nerudova 773/1, 772 58 Olomouc

Generální projektant:

SUDOP PRAHA

SUDOP PRAHA a.s.
Olšanská 1a, 130 80 Praha 3
tel.: +420 267 094 111
e-mail: praha@sudop.cz

Hlavní inženýr projektu: ING. MILOŠ KRAMEŠ

Garant profese: ING. MARTIN RAIBR

Středisko:
Středisko elektrotechniky, trakce, sdělovací a zabezpečovací techniky (Praha)

Vedoucí střediska:	*Odpovědný projektant SO, IO, PS:*	*Vypracoval:*	*Kontroloval:*
ING. MARTIN RAIBR	ING. PETR NEKULA	MARTIN KRÁL	ING. PETR NEKULA

Název akce:

ZVÝŠENÍ KAPACITY TRATI TÝNIŠTĚ N. O. - ČASTOLOVICE - SOLNICE, 4. ČÁST
1. ETAPA

Číslo smlouvy: 19-142.208

Projektový stupeň: DSP

Část:

SITUAČNÍ VÝKRESY
KOORDINAČNÍ SITUAČNÍ VÝKRES

Datum: 08/2021

Číslo části: C.3

Název přílohy:

POLOHOPISNÝ VÝKRES, 4. ČÁST

Měřítko: 1 : 500

Počet formátů: 11xA4

Číslo přílohy: **04**

DOKUMENT LZE UŽÍVAT POUZE VE SMYSLU PŘÍSLUŠNÉ SMLOUVY O DÍLO, ŽÁDNÁ JEHO ČÁST NEMŮŽE BÝT DLE ZÁKONA č.121/2000 Sb. KOPÍROVÁNA NEBO JINÝM ZPŮSOBEM ROZŠIŘOVÁNA BEZ SOUHLASU SUDOP PRAHA a.s.